

Laadittavassa asemakaavassa 8663 alue suunniteltu vihi- ja viihdepalvelujen ja liikerakennusten korttelialueeksi ja alueen tuleva maankäyttö tarkentuu myöhemmin.

Laadittavassa asemakaavassa 8663 alue suunniteltu Mustalahdenrannan suojaveralueeksi ja alueen tuleva maankäyttö tarkentuu myöhemmin.

Nykyisen Paasikivenkadun pohjoispuolen ajokaistat poistuvat käytöstä ja tilalle rakennetaan pyörätie

Pyörätie 4.00  
Välikaista 3.50  
Ajorata 6.50

Nyk. puusto säilytetään

Nykyiset valaisinpylväät poistetaan ja korvataan uusilla  
Nykyistä pohjoispuolen reunakiviliinjaa siirretään ja ajorataa kavennetaan. Eteläinen reunakiviliinja säilyy nykyisellään  
Nykyisen Paasikivenkadun eteläpuolen ajokaistoja kavennetaan ja muutetaan kaksisuuntaiseksi katuyhteiseksi

Nykyistä reunakiviliinjaa siirretään ja ajorataa kavennetaan

Nyk. reunakivi säilyy

Korotettu suoja tie, h=7cm, tyyppiirustuksen 1/20637/4 mukaan

Näsinjärvi  
Nykyinen pohjoinen Näsinilta muutetaan asemakaavan 8663 mukaisesti puistosillaksi ja alue toimii jalankulku- ja oleskelualueena. Puistosillan alue tarkentuu erikseen laadittavassa puistosuunnitelmassa.

Maisemakansi, mikä toimii jalankulku- ja oleskelualueena. Alue tarkentuu erikseen laadittavassa puistosuunnitelmassa.

Paasikivenkatu liittyy Ranta-Tampellan rakentamisen yhteydessä rakennettuun Paasikivenkatuun.

Nyk. eteläisen Näsin sillan poikkileikkauksta muutetaan siten, että pohjoisreunalle rakennetaan pyörätie kaventamalla ajorataa

Paasikivenkadun korotettu suoja tiealue

Kivetty reuna-alue 0.50  
Pyörätie 3.50  
Kivetty välikaista 0.50  
Ajorata 6.50  
Kivetty reuna-alue 1.20

Pyörätie 3.00  
Välikaista 1.20  
Ajorata 6.50  
Jalkakäytävä 2.25

PÄÄLLYSTEMATERIAALIT, MERKINTÖJEN SELITYS:

- ASFALTIPÄÄLLYSTEINEN AJORATA
- ASFALTIPÄÄLLYSTEINEN JALANKULKU- JA PYÖRÄTIE
- NURMETUS, PUISTOALUEILLA NURMIKKO A2, MUILLA KATUVIHERALUEILLA NURMIKKO A3 JA LUISISSA MAISEMANURMI 1 (InfraRYL 2010)
- BETONIKIVEYS MUSTA KARTANO-KIVI TIILILADONNALLA
- NUPUKIVEYS, HARMAA GRANIITTINUPUKIVI 220x140x140 MM
- VAROITUSALUE, VAROITAVA VALKOINEN BETONIKIVILAATTA 1x(278x278x80)

LIIKENTEENOHAUS, MERKINTÖJEN SELITYS:

- U UUSI LIIKENNEMERKKIPYLÄS MERKKEINEEN SIOJITETAAN OSOITETTUUN PAIKKAAN

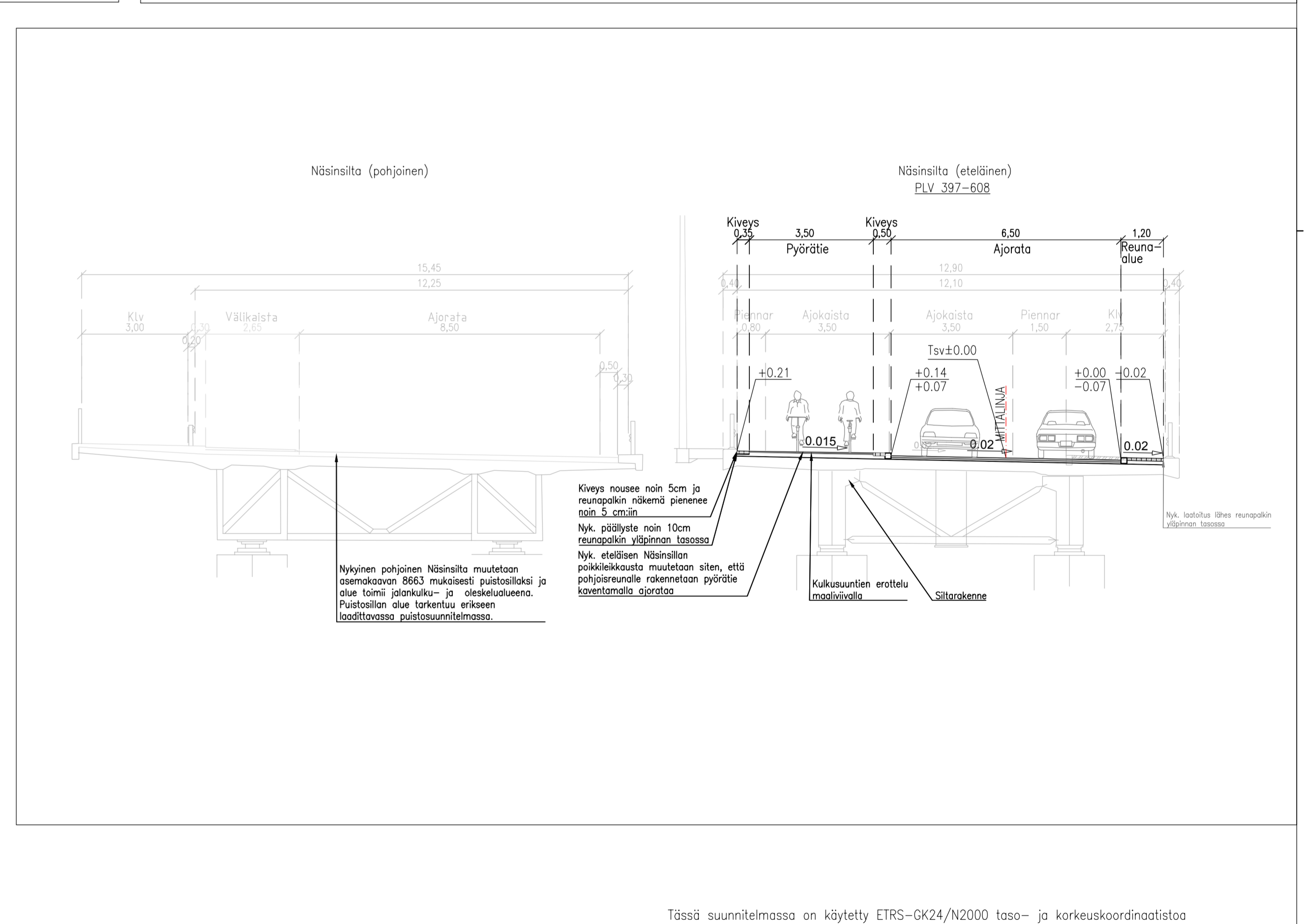
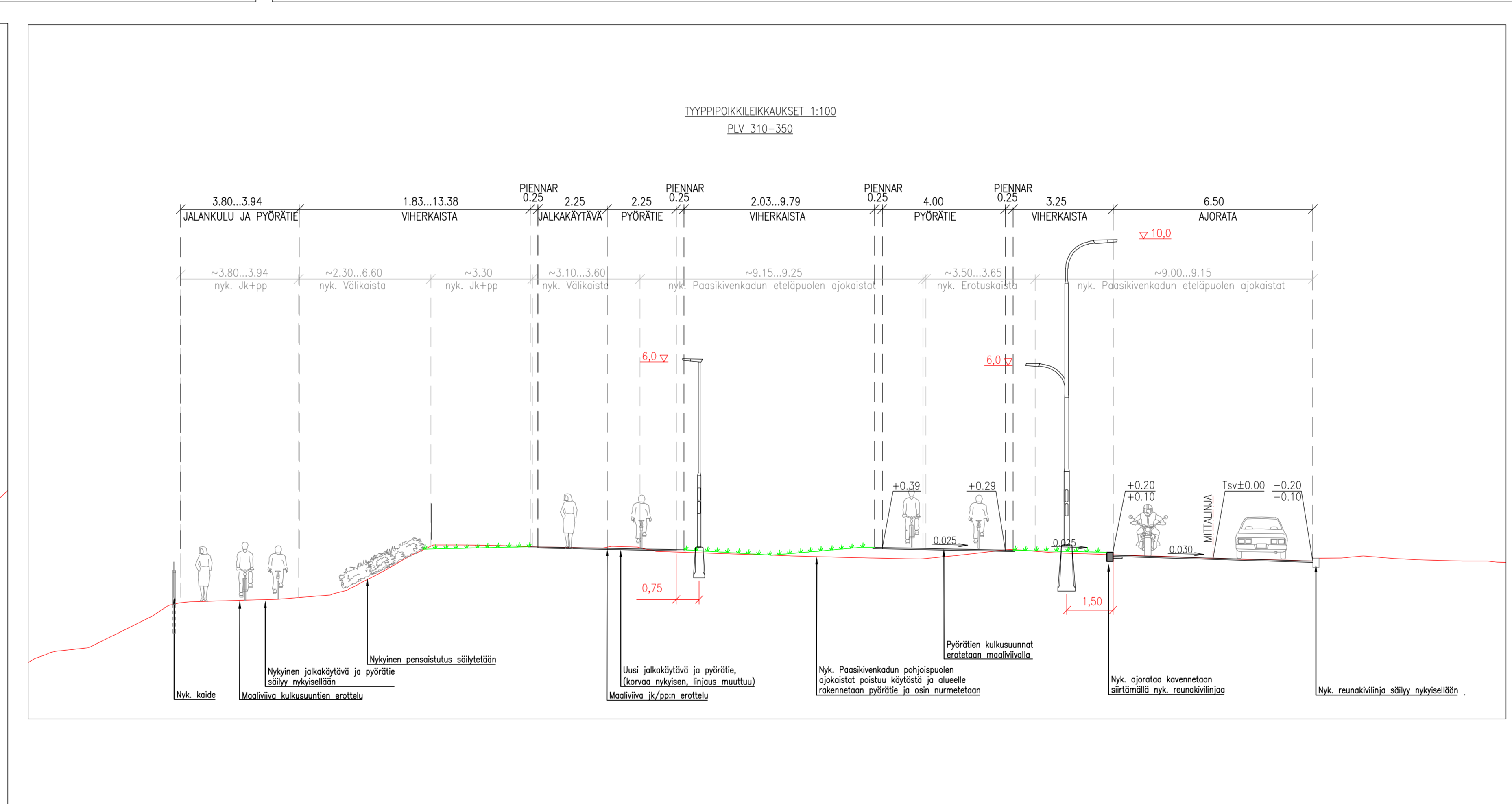
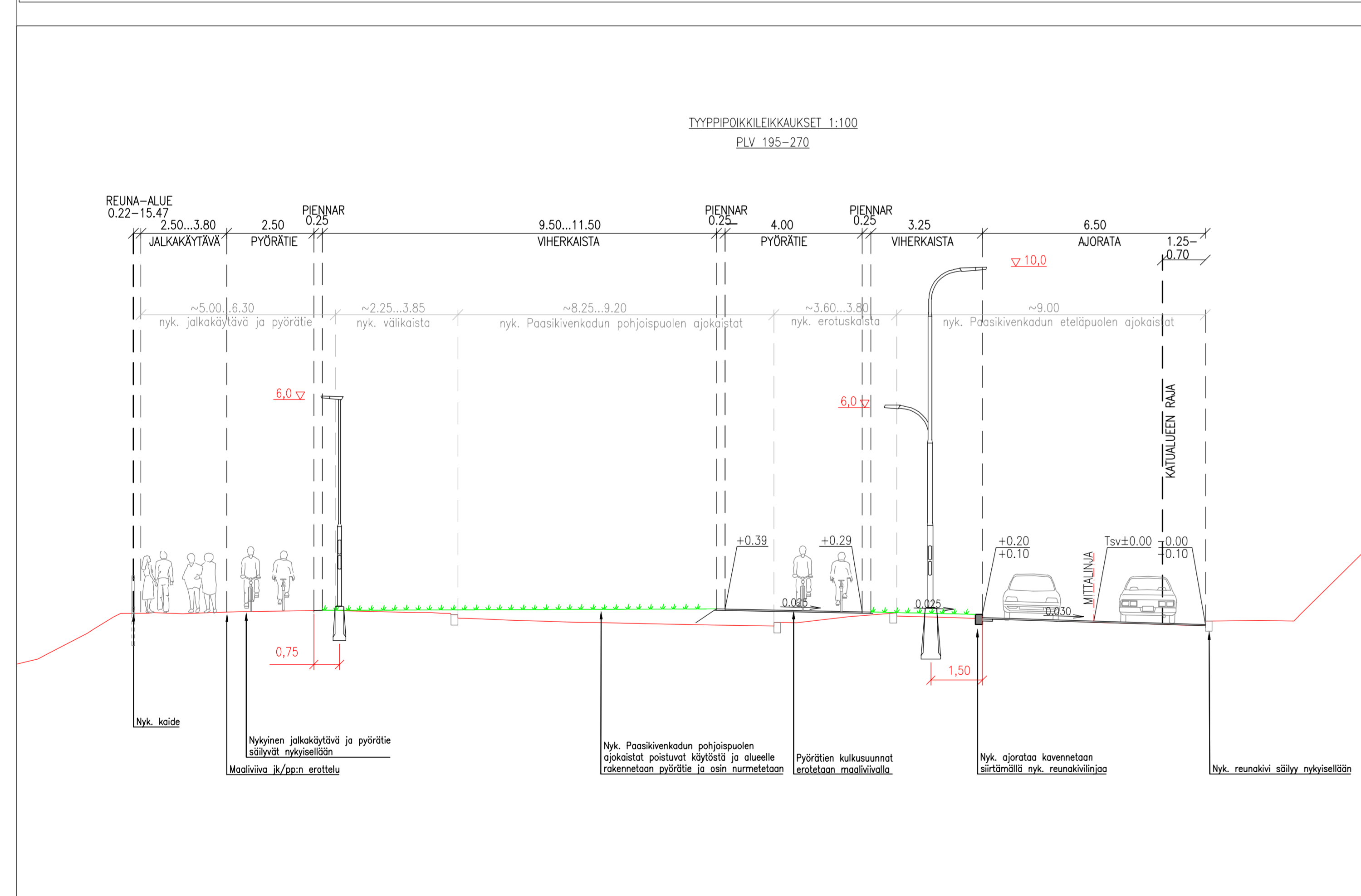
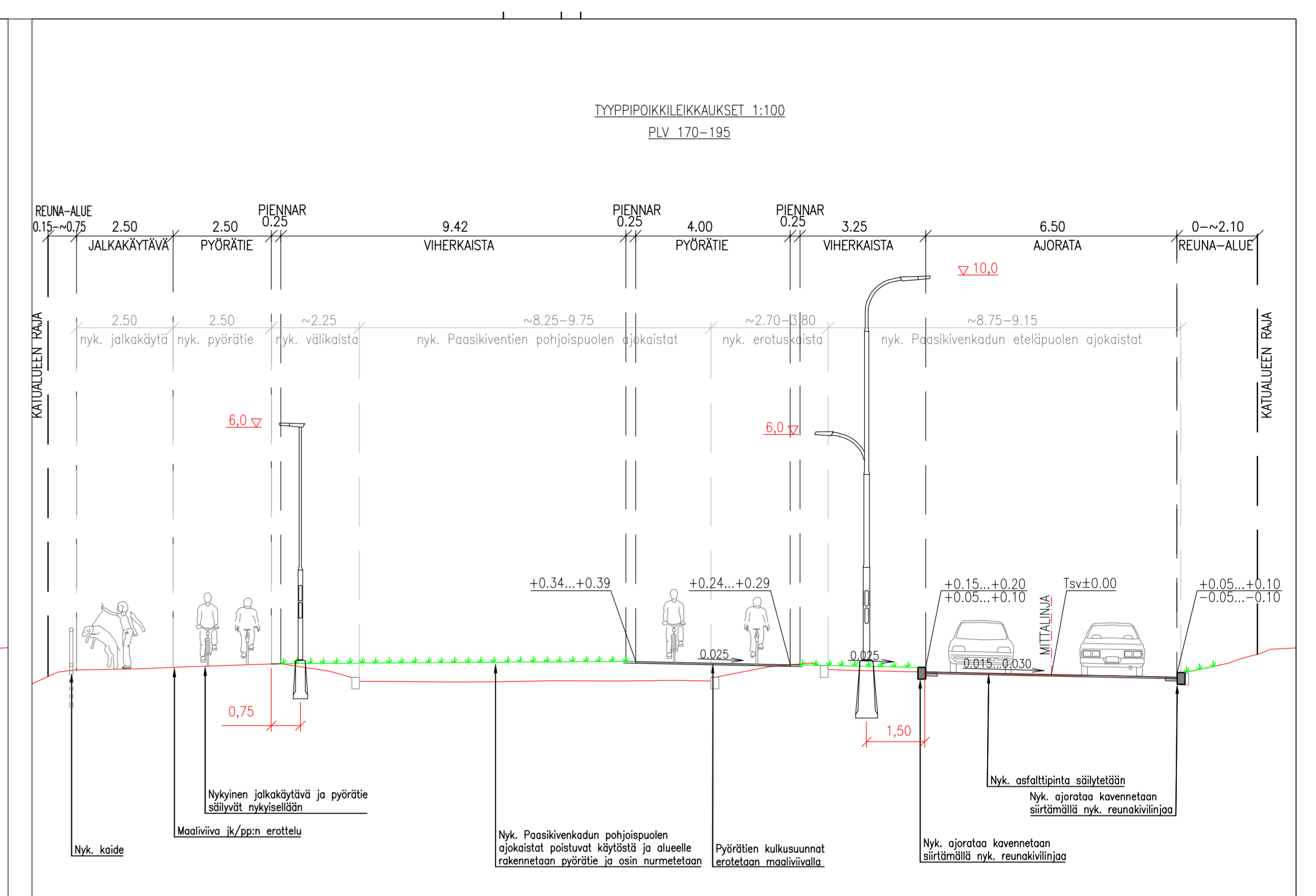
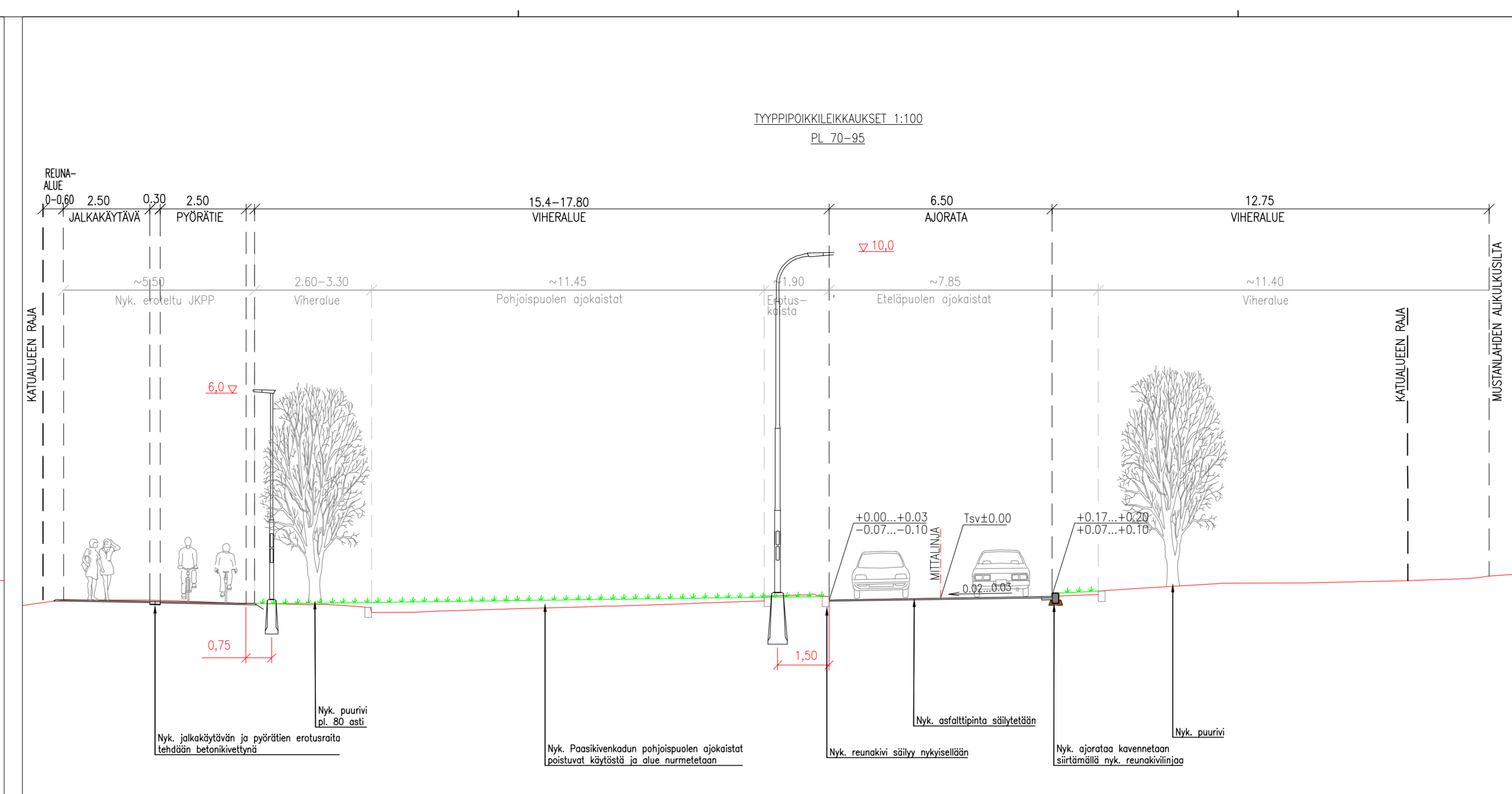
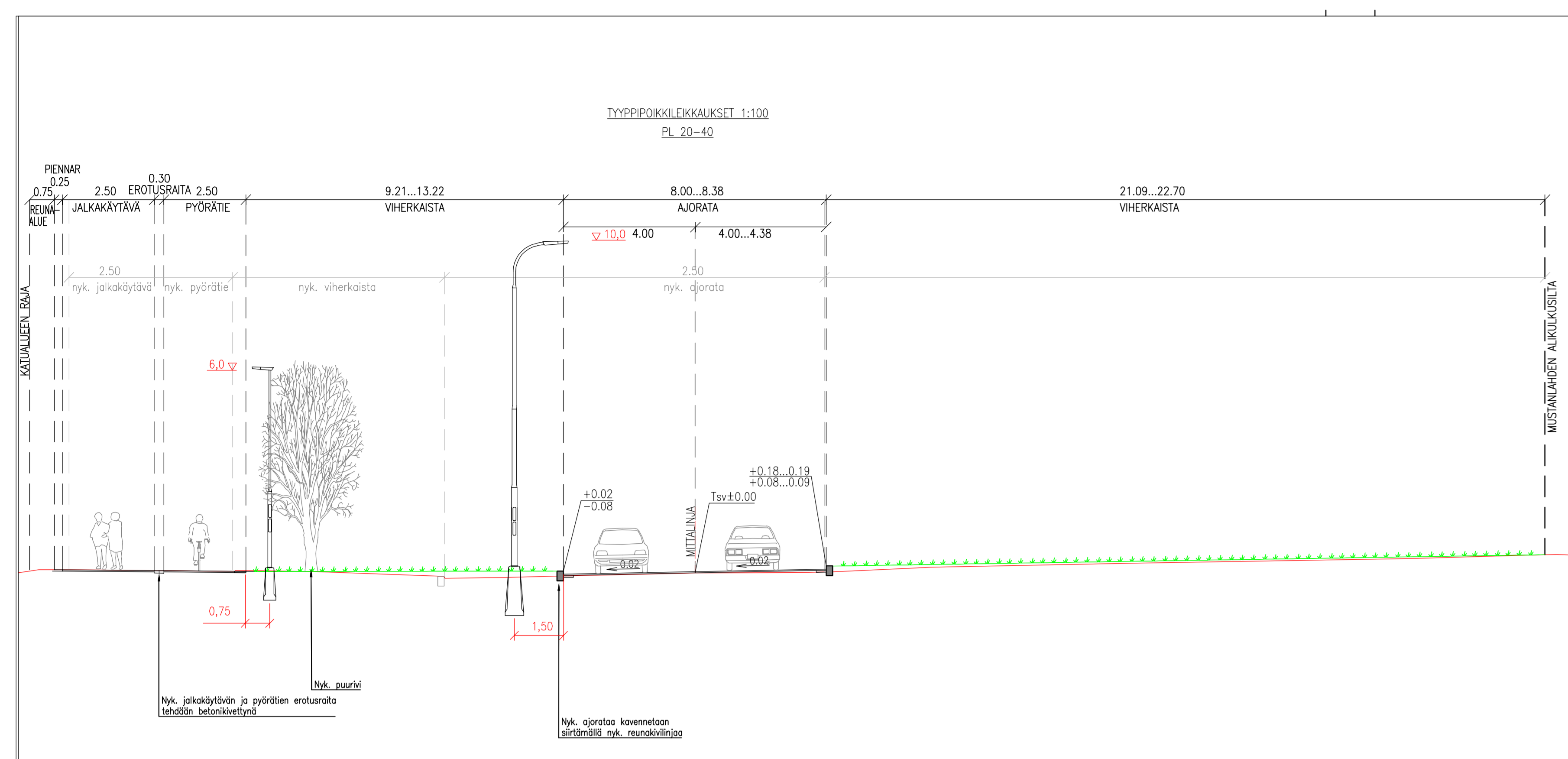
RAKENTEET, MERKINTÖJEN SELITYS:

- GRANIITTINEN REUNAKIVI, KORKEUS 10 CM. HARMAA RAAKAREUNAKIVI S170
- MADALLETTU GRANIITTINEN REUNAKIVI, KORKEUS TONTTILIITTYMISSÄ ENINTÄÄN 3 CM JA SUOJATEIDEN YHTEYDESSÄ 0 CM (JK+PP) TAI ENINTÄÄN 3 CM (JK). REUNA-KIVILINJAN KORKEUSEROT TASOITETAAN N. METRIN MATKALLA ALASLASKUJEN PÄISSÄ
- MADALLETTU GRANIITTINEN REUNAKIVI, HARMAA LUISKATTUREUNAKIVI LR170. NÄKYMÄ SUOJATEIDEN YHTEYDESSÄ 0/4 CM (JK).
- GRANIITTINEN REUNAKIVI, HARMAA RAAKAREUNAKIVI S170. ASENNETAAN TASOON
- REUNAKIVETÖN REUNALINJA (PÄÄLLYSTEEN REUNA)
- JALANKULKU- JA PYÖRÄTIEEN REUNALINJA (PÄÄLLYSTEEN REUNA)
- JALANKULKU- JA PYÖRÄTIEEN EROTUSRAITA (KAHDEN KIVEN BETONIKIVIRAITA)
- VALAISIN, METALLIPYLVÄS
- NYKYINEN/POISTETTAVA VALAISINPYLVÄS
- PYÖRÄPARKKI
- KATUOSOITE

Tässä suunnitelmassa on käytetty ETRS-GK24/N2000 taso- ja korkeuskoordinaatistoa

<b>TAMPEREEN KAUPUNKI</b> KAUPUNKIYMPÄRISTÖN PALVELUALUE		Kaupunkiympäristön rakennuttaminen ja ylläpito	
<b>PAASIKIVENKATU</b> VÄLI: LAITURIKATU-NÄSINSILLAT ITÄPÄÄ IV AMURI A KATUSUUNNITELMA			
KATUJÄRJESTELYPIIRUSTUS 1:500 VÄLI: MUSTALAHTI-NÄSINSILLAT ITÄPÄÄ		Ylan päätös: Suunnitteluapäätöksen päätös: §	
Kuntatekniikan suunnittelu		Muutos Tark. / Hyv. / Pvm. 16.6.2020 Korvaa piir.no / Ark.n:o / Piir.n:o 1/21012/2	
Piirt. Anne Järvinen Suunn. Petri Rantanen Tark. Raija Tevoniemi			





Tässä suunnitelmassa on käytetty ETRS-GK24/N2000 taso- ja korkeuskoordinaatisto

**TAMPEREEN KAUPUNKI**  
KAUPUNKIYMPÄRISTÖN PALVELUALUE

Kaupunkiympäristön rakentaminen ja ylläpito

**PAASIKIVENKATU**  
VÄLI: LAITURIKATU-NÄISINSILLAT ITÄPÄÄ  
IV AMURI A

KATUSUUNNITELMA  
TYYPPIKILKILKKAUS 1:100  
VÄLI: MUSTALAHTI-NÄISINSILLAT ITÄPÄÄ

Yt:n päätös:	
Suunnittelupäätöksen päätös:	§
Muutos	
Tark.	
Hyc.	
Pvm.	16.6.2020
Korvaa piir.no	
Ark.no	

Kuntatekniikan suunnittelu

Piir.	Anne Järvinen	Piir.no	1/21012/4
Suunn.	Petri Rantanen		
Tark.	Rajja Tevanieni		